



Single Window @ Marine Department

คู่มือการใช้งานระบบบริหารจัดการข้อมูลเรือ สำหรับผู้ประกอบการ



สารบัญ

หน้า

ระบบบริหารจัดการข้อมูลเรือ	3
ข้อมูลเรือต่างประเทศ	4
ข้อมูลเรือทะเบียนเรือชั่วคราว	7
ข้อมูลเรือไทย	8
เอกสารใบอนุญาตของเรือไทย	9
เอกสารลูกเรือ	11



ระบบนี้เป็นระบบที่ใช้งานผ่าน Browser ดังนั้นผู้ใช้สามารถเข้าสู่ระบบได้โดยการเข้าโปรแกรม Browser ดังนี้



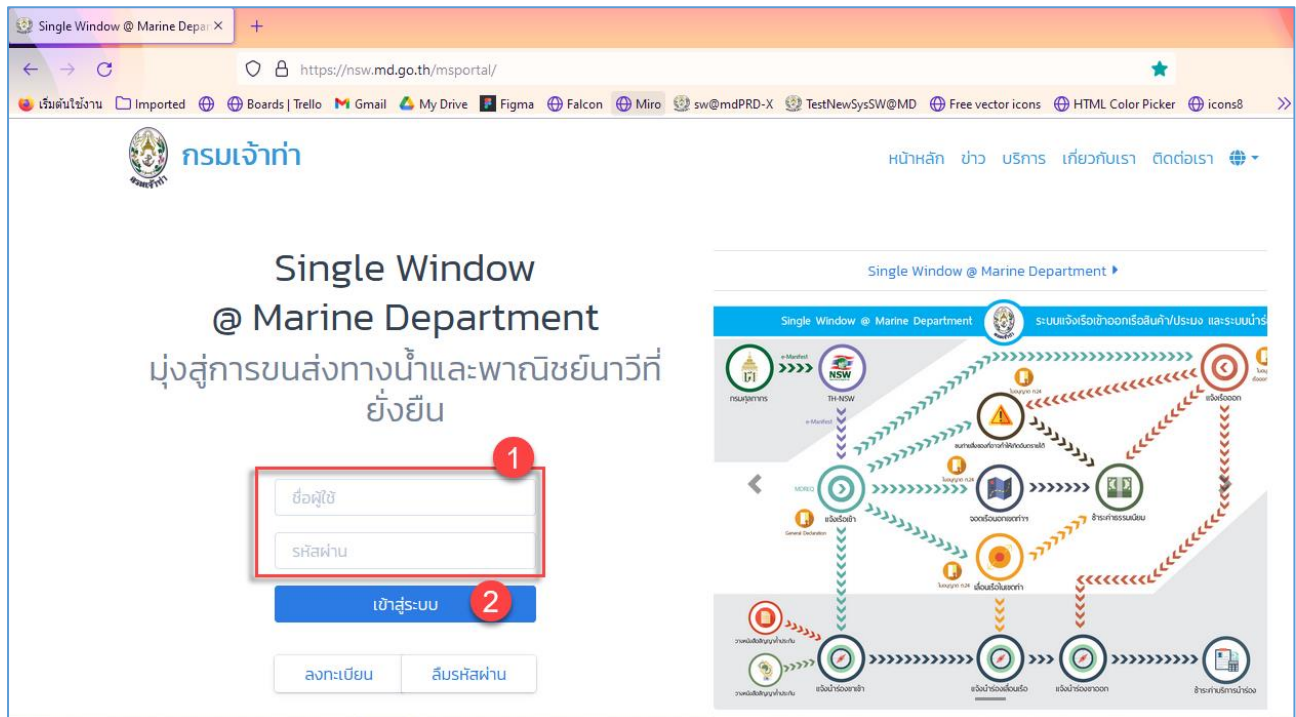
เมื่อเปิด Browser แล้ว พิมพ์ URL Address เพื่อเข้าหน้าหลักของระบบทดสอบ



สำหรับการเข้าทดสอบระบบ ผู้ใช้งานจะต้องได้รับ Username และ Password รวมถึงกำหนดสิทธิ์การเข้าถึงข้อมูล และการใช้งานระบบ จากผู้ดูแลระบบก่อนเท่านั้นถึงจะสามารถเข้าใช้งานได้

เมื่อเข้าสู่หน้า Login สามารถทำได้ ดังนี้

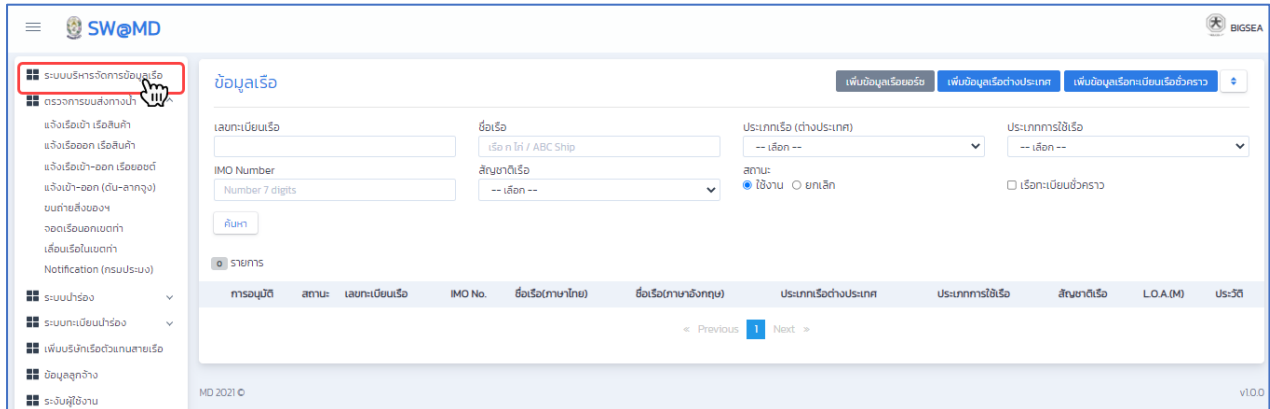
1. ระบุ Username และ Password
2. คลิกปุ่ม “เข้าสู่ระบบ” เพื่อเข้าสู่ระบบ





ระบบบริหารจัดการข้อมูลเรือ

คลิกที่เมนู “ระบบบริหารจัดการข้อมูลเรือ”



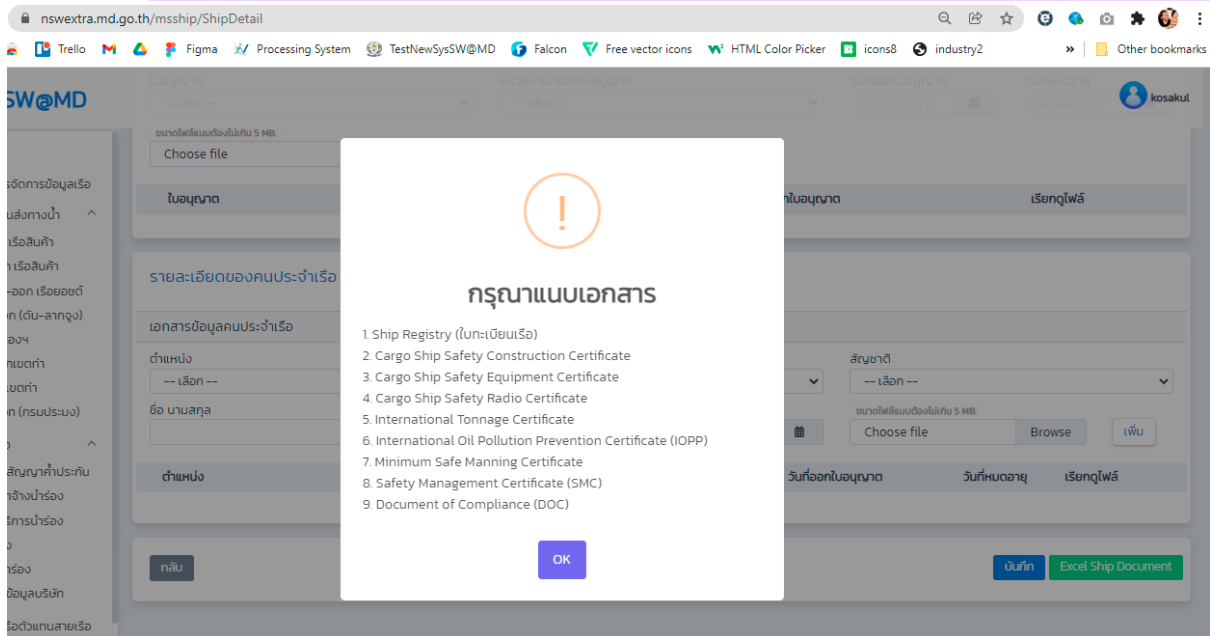
ประกอบไปด้วย

- ✚ ข้อมูลเรือต่างประเทศ
- ✚ ข้อมูลทะเบียนเรือชั่วคราว
- ✚ ข้อมูลเรือไทย

เอกสารใบอนุญาตของเรือที่ระบบบังคับแนบ

เรือสัญชาติต่างประเทศ

สำหรับเรือต่างประเทศนั้น ระบบบังคับแนบเอกสารโดยมีเงื่อนไข ตามเอกสารแนบ 1





ข้อมูลเรือต่างประเทศ

ผู้ใช้สามารถเพิ่มหรือแก้ไขข้อมูลเรือได้โดยการกดปุ่ม “ **เพิ่มข้อมูลเรือต่างประเทศ** ” หรือกดปุ่ม “ **แก้ไข** ” เพื่อแก้ไขรายละเอียดของเรือ

The screenshot shows a web interface for managing ship information. At the top, there are three tabs: "เพิ่มข้อมูลเรือยอร์ช", "เพิ่มข้อมูลเรือต่างประเทศ" (highlighted), and "เพิ่มข้อมูลเรือทะเบียนชั่วคราว". Below the tabs is a form with fields for "เลขทะเบียนเรือ", "ชื่อเรือ", "ประเภทเรือ (ต่างประเทศ)", "ประเภทการใช้เรือ", "IMO Number", "สัญชาติเรือ", "สถานะ", and "เรือทะเบียนชั่วคราว". A "ค้นหา" button is also present. Below the form is a table with columns: "การอนุมัติ", "สถานะ", "เลขทะเบียนเรือ", "IMO No.", "ชื่อเรือ(ภาษาไทย)", "ชื่อเรือ(ภาษาอังกฤษ)", "ประเภทเรือต่างประเทศ", "ประเภทการใช้เรือ", "สัญชาติเรือ", "L.O.A.(M)", and "ประวัติ". Two rows of ship data are visible, each with a "แก้ไข" button next to it.

การอนุมัติ	สถานะ	เลขทะเบียนเรือ	IMO No.	ชื่อเรือ(ภาษาไทย)	ชื่อเรือ(ภาษาอังกฤษ)	ประเภทเรือต่างประเทศ	ประเภทการใช้เรือ	สัญชาติเรือ	L.O.A.(M)	ประวัติ
แก้ไข	ใช้งาน ✓	9751092	9751092	MCC MEDAN	Container Ship			TURKEY	185.99	
แก้ไข	ใช้งาน ✓	GT9954 No.0094/SGP	9499022	MCC ANDALAS	Container Ship			INDONESIA	147.02	

ระบบแสดงรายละเอียดข้อมูลเรือต่างประเทศดังนี้

1. ข้อมูลการอนุมัติข้อมูลเรือ จะแสดงก็ต่อเมื่อเจ้าหน้าที่อนุมัติข้อมูลเรือในระบบแล้ว
2. รายละเอียดเรือ

The screenshot shows the detailed view of a ship's information. It is divided into two main sections. The top section, labeled "รายละเอียดการอนุมัติข้อมูลเรือ", contains fields for "อนุมัติโดย", "วัน/เวลาที่อนุมัติ", and "ผลการอนุมัติ". The bottom section, labeled "ข้อมูลเรือต่างประเทศ", contains various fields: "THRegistrarID", "เลขทะเบียนเรือ", "ชื่อเรือ (ภาษาอังกฤษ)", "สัญชาติเรือ", "ประเภทการเดินเรือ", "IMO Number", "ชื่อเรือ (ภาษาไทย)", "ประเภทเรือ", "MMSI Number", "หมายเลขโทรศัพท์มือถือ", "เมืองท่าที่จดทะเบียนเรือ", "สถานะ", "สัญญาเช่าเรือ", "หมายเลขเครื่องยนต์", "วันที่จดทะเบียน", "จำนวนคนขึ้นเรือได้", "ยี่ห้อเครื่องยนต์", "ปีสร้างเรือ", and "ปีสร้างเรือ". There are also checkboxes for "กรณีสถานะเปลี่ยนสัญชาติเป็นเรือต่างประเทศ" and "เปลี่ยนสัญชาติ".

3. เจ้าของเรือ
4. ขนาดของเรือ
5. เอกสาร Ship particular



เจ้าของเรือ 3

ชื่อ: LIMAR LIMAN VE GEMİ İŞLETMELERİ A.Ş. ที่อยู่: ZHEJIANG OUHUA SHIPBUILDING CO.LTD/CHINA ประเทศ: TURKEY

ขนาดของเรือ 4

ความยาวของเรือ: 185.99 เมตร ความลึกหรือความสูงของเรือ: 17.9 เมตร ปีแรกออก: 31425 ป่าหนักบรรทุก: 37056 ตัน

ยาวจาก: 35.2 เมตร ความกว้างสูงสุดของเรือ: 178.24 เมตร ต้นแบบ: 10767 อัตรากินน้ำลึก: 11 เมตร

Ship Particulars 5

ขนาดไฟล์สูงสุดไม่เกิน 5 MB
ShipParticular_22102563_185551065.pdf Browse ดูไฟล์ ลบ

6. รูปภาพของเรือ

7. ใบอนุญาตของเรือ

รูปภาพของเรือ 6

ขนาดไฟล์สูงสุดไม่เกิน 5 MB
Choose file Browse เรียงดูไฟล์ ชื่อเอกสาร

เพิ่ม

ใบอนุญาตของเรือ 7

ใบอนุญาต: -- เลือก -- หน่วยงานที่ออกใบอนุญาต: -- เลือก -- วันที่ออกใบอนุญาต: dd/MM/yyyy วันที่หมดอายุ: dd/MM/yyyy

ขนาดไฟล์สูงสุดไม่เกิน 5 MB
Choose file Browse เพิ่ม

ใบอนุญาต	วันที่ออกใบอนุญาต	วันที่หมดอายุ	หน่วยงานที่ออกใบอนุญาต	เรียงดูไฟล์
Ship Registry (ใบทะเบียนเรือ)	08/08/2017		Flag State	View ลบ
Cargo Ship Safety Construction Certificate	21/04/2018	08/06/2022	Det Norske Veritas Germanischer	View ลบ
Cargo Ship Safety Equipment Certificate	21/04/2018	08/06/2022	Det Norske Veritas Germanischer	View ลบ
Cargo Ship Safety Radio Certificate	21/04/2018	08/06/2022	Det Norske Veritas Germanischer	View ลบ
International Load Line Certificate	21/04/2018	08/06/2022	Det Norske Veritas Germanischer	View ลบ

กรณีแบบใบอนุญาตของเรือไม่ครบตามที่กำหนดระบบจะแจ้งเตือน

รายชื่อใบอนุญาตของเรือ

ยกเลิก	Cargo Ship Safety Equipment Certificate	28/02/2018	12/04/2021	Flag State	View	BIGSEA
ยกเลิก	Cargo Ship Safety Radio Certificate	28/02/2019	12/04/2021	Flag State	View	ลบ
ยกเลิก	International Load Line Certificate	28/02/2019	12/04/2021	Flag State	View	ลบ
ยกเลิก	International Tonnage Certificate	19/12/2018		Flag State	View	ลบ
ยกเลิก	International Oil Pollution Prevention Certificate		22/08/2022	Flag State	View	ลบ
ยกเลิก	Minimum Safe Manning Certificate			Flag State	View	ลบ
ยกเลิก	Safety Management Certificate (SMC)		07/05/2024	Flag State	View	ลบ

กรุณาแบบเอกสาร

1. Certificate of survey (ใบสำคัญรับรองการตรวจเรือ)
2. Document of Compliance (DOC)
3. CLC Certificate (Tanker persistent oil of more than 2000 tonnes)

OK

รายละเอียดของคนประจำเรือ

เอกสารข้อมูลคนประจำเรือ

ตำแหน่ง: -- เลือก -- ใบอนุญาต: -- เลือก -- สัญชาติ: -- เลือก --

ชื่อ เบนลลา วันที่ออกใบอนุญาต: dd/MM/yyyy วันที่หมดอายุ: dd/MM/yyyy ขนาดไฟล์สูงสุดไม่เกิน 5 MB

Choose file Browse เพิ่ม

ลบ บันทึก Excel Ship Document



8. รายละเอียดคนประจำเรือ

9. บันทึกข้อมูลเรือในระบบ และ Export แบบฟอร์ม Ship's Document

รายละเอียดของคนประจำเรือ

เอกสารข้อมูลคนประจำเรือ

ตำแหน่ง: -- เลือก -- | ใบอนุญาต: -- เลือก -- | สัญชาติ: -- เลือก --

ชื่อ นามสกุล: | วันที่ออกใบอนุญาต: dd/MM/yyyy | วันที่หมดอายุ: dd/MM/yyyy | ขนาดไฟล์แนบต้องไม่เกิน 5 MB. Choose file | Browse | เพิ่ม

ตำแหน่ง	ชื่อ นามสกุล	สัญชาติ	ใบอนุญาต	วันที่ออกใบอนุญาต	วันที่หมดอายุ	เรียกดูไฟล์		
แก้ไข	Master	KOCAR METE	TURKEY	Certificate of Competency	07/02/2019	07/02/2024	View	ลบ
แก้ไข	Chief Mate	SFSMAN ABDULLAH	TURKEY	Certificate of Competency	10/03/2020	10/03/2026	View	ลบ
แก้ไข	Officer in Charge of Navigation Watch (Deck Officer)	OZSARAC TEVFIK CEMRE	TURKEY	Certificate of Competency	28/05/2020	28/05/2025	View	ลบ
แก้ไข	Officer in Charge of Navigation Watch (Deck Officer)	YILDIRIM FATIH BELGUTAY	TURKEY	Certificate of Competency	05/07/2017	05/07/2022	View	ลบ
แก้ไข	Chief Engineer	YURTSEVEN HUSEYIN	TURKEY	Certificate of Competency	06/10/2020	06/10/2025	View	ลบ
แก้ไข	Second Engineer	DURSUN MUSTAFA	TURKEY	Certificate of Competency	21/11/2018	21/11/2023	View	ลบ
แก้ไข	Officer in Charge of Engineering Watch (Engine Officer)	DAZKIRLI MEHMET KAAH	TURKEY	Certificate of Competency	14/05/2020	14/05/2026	View	ลบ

ลบ | บันทึก | Excel Ship Document

เงื่อนไขการแนบใบอนุญาตของเรือต่างประเทศ ระบบจำแนกตามประเภทของเรือ อ้างอิงตามเอกสารด้านล่าง

เงื่อนไขการแนบใบอนุญาตของเรือสัญชาติต่างประเทศในระบบ SW@MD ในส่วนของระบบบริหารจัดการข้อมูลเรือ

เรือพาณิชย์สัญชาติต่างประเทศ

	ชื่อใบสำคัญรับรอง	การบังคับใช้
1	Ship Registry	เรือทุกประเภท
2	Cargo Ship Safety Construction Certificate	เรือทุกประเภทที่ขนาดเกินกว่า 500 ตันกรอส
3	Cargo Ship Safety Equipment Certificate	เรือทุกประเภทที่ขนาดเกินกว่า 500 ตันกรอส
4	Cargo Ship Safety Radio Certificate	เรือทุกประเภทที่ขนาดเกินกว่า 300 ตันกรอส
5	International Load Line Certificate	เรือทุกประเภทที่มีความยาวตลอดลำเกิน 24 เมตร
6	International Tonnage Certificate	เรือทุกประเภทที่มีความยาวตลอดลำเกิน 24 เมตร
7	International Oil Pollution Prevention Certificate (IOPP)	เรือบรรทุกน้ำมันมีขนาดเกินกว่า 150 GT / เรือทุกประเภทที่มีขนาดเกิน 400 GT
8	Minimum Safe Manning Certificate	เรือทุกประเภทที่ขนาดเกินกว่า 500 ตันกรอส
9	Safety Management Certificate (SMC)	เรือทุกประเภทที่ขนาดเกินกว่า 500 ตันกรอส
10	Document of Compliance (DOC)	เรือทุกประเภท
11	CLC Certificate (Tanker persistent oil of more than 2000 tons)	เรือที่มีสินค้าประเภทน้ำมันเชื้อเพลิงบรรทุกอยู่ในถังระวางเกินกว่า 2,000 ตัน

เรือประมงสัญชาติต่างประเทศ

	ชื่อใบสำคัญรับรอง	การบังคับใช้
1	Ship Registry	เรือประมงทุกประเภท



ข้อมูลเรือทะเบียนเรือชั่วคราว

ผู้ใช้สามารถเพิ่มหรือแก้ไขข้อมูลเรือได้โดยการกดปุ่ม “ **เพิ่มข้อมูลเรือทะเบียนเรือชั่วคราว** ” หรือกดปุ่ม “ **แก้ไข** ” เพื่อแก้ไขรายละเอียดของเรือ

รายละเอียดการอนุมัติข้อมูลเรือ

อนุมัติโดย: หมายเลข:

วันเวลาอนุมัติ:

ผลการอนุมัติ:

ข้อมูลเรือทะเบียนเรือชั่วคราว

THRegistryID: 1225068

เลขทะเบียนเรือ:

ชื่อเรือ (ภาษาอังกฤษ):

สัญชาติเรือ:

ประเภทการเดินเรือ: ระหว่างประเทศ ในประเทศ(เฉพาะเขต)

IMO Number: ชื่อเรือ (ภาษาไทย): ประเภทเรือ:

Number 7 digits:

MMSI Number: หมายเลขโทรศัพท์มือถือ: เมืองท่าที่จดทะเบียน:

สัญชาตินเรือชาน: หมายเลขเครื่องยนต์: วันที่จดทะเบียน:

สถานะ: เชิงาน ยทลิก

วันที่ออกใบทะเบียนเรือชั่วคราว:

จำนวนคนขึ้นเรือ: ยี่ห้อเครื่องยนต์: ปีที่สร้างเรือ:

จำนวนคนขึ้นเรือได้: สาขาที่ออกใบ THRegistryID:

เจ้าของเรือ

ชื่อ: ที่อยู่: ประเทศ:

ขนาดของเรือ

ความยาวของเรือ: เมตร ความลึกเรือความสูงของเรือ: เมตร ต้นทระสูง: ต้น น้ำหนักบรรทุก: ตัน

ยวฉาก: เมตร ความกว้างสูงสุดของเรือ: เมตร ต้นเมตร: ตัน อัตรากินน้ำลึก: เมตร

Ship Particulars

ขนาดไฟล์สูงสุดไม่เกิน 5 MB

Choose file

รูปภาพของเรือ

ขนาดไฟล์สูงสุดไม่เกิน 5 MB

Choose file **เช็ควงเล็บ**

ใบอนุญาตของเรือ

ใบอนุญาต: หน่วยงานที่ออกใบอนุญาต: วันที่ออกใบอนุญาต: วันที่หมดอายุ:

ขนาดไฟล์สูงสุดไม่เกิน 5 MB

Choose file

ใบอนุญาต	วันที่ออกใบอนุญาต	วันที่หมดอายุ	หน่วยงานที่ออกใบอนุญาต	เช็ควงเล็บ

รายละเอียดของคนประจำเรือ

เอกสารอนุญาตคนประจำเรือ

ตำแหน่ง: ใบอนุญาต: สัญชาติ:

ชื่อ นามสกุล: วันที่ออกใบอนุญาต: วันที่หมดอายุ: ขนาดไฟล์สูงสุดไม่เกิน 5 MB

Choose file

ตำแหน่ง	ชื่อ นามสกุล	สัญชาติ	ใบอนุญาต	วันที่ออกใบอนุญาต	วันที่หมดอายุ	เช็ควงเล็บ



ข้อมูลเรือไทย

สำหรับเรือไทยบริษัทเรือหรือตัวแทนสายเรือไม่ต้องเพิ่มข้อมูลเรือเพราะระบบดึงข้อมูลมาจากระบบทะเบียนเรือ หากต้องการแก้ไขข้อมูลเรือต้องติดต่อฝ่ายทะเบียนเรือของสำนักงานเจ้าท่าแต่ละสาขา

ในส่วนของเรือไทยบริษัทเรือหรือตัวแทนสายเรือ ทำได้เพียงเพิ่มใบอนุญาตของเรือเท่านั้น โดยการระบุเงื่อนไข อาทิ เลขทะเบียนเรือ ชื่อเรือ ประเภทเรือไทย หรือสัญชาติ และกดปุ่ม “ค้นหา” จะแสดงเรือสัญชาติไทยที่มีในระบบ

ข้อมูลเรือ

เพิ่มข้อมูลเรืออีซีบีซี เพิ่มข้อมูลเรือต่างประเทศ เพิ่มข้อมูลเรือทะเบียนเรืออีซีบีซี ▼

เลขทะเบียนเรือ:

ชื่อเรือ: (1)

ประเภทเรือ (ต่างประเทศ):

ประเภทการใช้เรือ:

IMO Number:

สัญชาติเรือ:

สถานะ: ใช้งาน ยกเลิก

เรือทะเบียนอีซีบีซี

(2)

รายการ	การอนุมัติ	สถานะ	เลขทะเบียนเรือ	IMO No.	ชื่อเรือ(ภาษาไทย)	ชื่อเรือ(ภาษาอังกฤษ)	ประเภทเรือต่างประเทศ	ประเภทการใช้เรือ	สัญชาติเรือ	L.O.A.(M)	ประ-สภ
<input type="button" value="แก้ไข"/> (3)	<input checked="" type="radio"/>	ใช้งาน ✓	470002686	9111503	พิลาทัส 33	PILATUS 33		บรรทุกก๊าซเหลว	THAILAND	69.3	
<input type="button" value="แก้ไข"/>	<input checked="" type="radio"/>	ใช้งาน ✓	570002255	8915079	พิลาทัส 35	PILATUS 35		บรรทุกก๊าซเหลว	THAILAND	62.01	
<input type="button" value="แก้ไข"/>	<input checked="" type="radio"/>	ใช้งาน ✓	630000573	9078660	พิลาทัส 40	PILATUS 40		บรรทุกก๊าซเหลว	THAILAND	65.1	
<input type="button" value="แก้ไข"/>	<input checked="" type="radio"/>	ใช้งาน ✓	620001373	9157583	พิลาทัส 54	Pilatus 54		บรรทุกก๊าซเหลว	THAILAND	64.9	

คลิกที่ปุ่ม “” เพื่อเพิ่มเติมใบอนุญาตของเรือหรือดูข้อมูลเรือไทย

รายละเอียดการอนุมัติข้อมูลเรือ

อนุมัติโดย:

วันเวลาที่อนุมัติ:

ผลการอนุมัติ:

หมายเหตุ: เปลี่ยนเลขใบ ต.ร. จาก 63-09-2147 เป็น 64-09-0247 เปลี่ยนวันที่ ต.ร. จาก 30/06/2563 เป็น 11/05/2564 เปลี่ยนวันที่ ต.ร. พนท จาก 14/05/2564 เป็น 12/10/2564. ต่อจากใบอนุญาตใช้เรือสีน้ำเงิน เปลี่ยนใบอนุญาตใช้เรือจาก 01/07/2563 เป็น 11/05/2564 เปลี่ยนวันหมดอายุ จาก 14/05/2564 เป็น 12/10/2564.

ข้อมูลเรือไทย

ประเภทการขึ้นเรือ: ระหว่างประเทศ ในประเทศ (เฉพาะเขต)

ชื่อเรือ (ไทย):

ชื่อเรือ (อังกฤษ):

เลขทะเบียนเรือ:

IMO Number:

สัญชาติเรือ:

ประเภทเรือ:

ประเภทการใช้เรือ:

วันอนุญาตให้ใช้เรือ:

วันหมดอายุ:

ใบสำคัญรับรองการตรวจเรือ:

ใบอนุญาตใช้เรือ:

เลขใบตรวจเรือสำคัญ:

วันที่ใบตรวจเรือ:

วันที่ใบตรวจเรือหมดอายุ:

แจ้งทำถิ่นทะเบียน:

วันที่จดทะเบียนเรือ:

เขตการขึ้นเรือ:

ข้อมูลจำนวนคนขึ้นเรือได้:

จำนวนผู้โดยสาร:

จำนวนคนประจำเรือ:

ผู้ควบคุมเรือ:

ปาก นายเรือไม่ต่ำกว่า:

ปาก ดับบลิวไม่ต่ำกว่า:

เจ้าของเรือ:

ชื่อ-นามสกุล:

ที่อยู่:

รายละเอียดเครื่องยนต์:

หมายเลขเครื่องยนต์:

ชื่อเครื่องยนต์:



อ้างอิงข้อมูลเรือเดิมก่อนเปลี่ยนสัญชาติ
เปลี่ยนสัญชาติจาก
 เรือต่างประเทศ เป็น เรือไทย
 เรือไทย (ทะเบียนเรือชั่วคราว) เป็น เรือไทย

ขนาดของเรือ

ความยาวของเรือ	เมตร	ความลึกหรือความสูงของเรือ	เมตร	ปีแรก	เดือน	น้ำหนักบรรทุก	ตัน
603		52		1413		0	
ยวาก	เมตร	ความกว้างสูงสุดของเรือ	เมตร	ปีแรก	เดือน	อัตราคนประจำ	ตัน
122		65		424		0	

Ship Particulars
ขนาดไฟล์สูงสุดไม่เกิน 5 MB
20210908_062027628_shipParticular.jpg

รูปภาพของเรือ
ขนาดไฟล์สูงสุดไม่เกิน 5 MB
 เรือภูเก็ต 600000

ใบอนุญาตของเรือ

ใบอนุญาต: -- เลือก -- หน่วยงานที่ออกใบอนุญาต: -- เลือก -- วันที่ออกใบอนุญาต: dd/MM/yyyy วันที่หมดอายุ: dd/MM/yyyy

ใบอนุญาต	วันที่ออกใบอนุญาต	วันที่หมดอายุ	หน่วยงานที่ออกใบอนุญาต	รูปภาพไฟล์
Ship Registry (ใบทะเบียนเรือ)	16/08/2548		TG	<input type="button" value="View"/> <input type="button" value="ลบ"/>
Cargo Ship Safety Construction Certificate	11/10/2560	12/10/2021	TG	<input type="button" value="View"/> <input type="button" value="ลบ"/>
Cargo Ship Safety Equipment Certificate	11/10/2560	12/10/2021	TG	<input type="button" value="View"/> <input type="button" value="ลบ"/>
Cargo Ship Safety Radio Certificate	11/10/2560	12/10/2021	TG	<input type="button" value="View"/> <input type="button" value="ลบ"/>
International Load Line Certificate	09/10/2019	12/10/2021	TG	<input type="button" value="View"/> <input type="button" value="ลบ"/>
International Oil Pollution Prevention Certificate (IOPP)	09/10/2019	12/10/2021	TG	<input type="button" value="View"/> <input type="button" value="ลบ"/>
Minimum Safe Manning Certificate	04/01/2556		TG	<input type="button" value="View"/> <input type="button" value="ลบ"/>
Ship license (ใบอนุญาตใช้เรือ)	11/05/2021	12/10/2021	TG	<input type="button" value="View"/> <input type="button" value="ลบ"/>
Certificate of survey (ใบสำคัญรับรองการตรวจเรือ)	11/05/2021	12/10/2021	TG	<input type="button" value="View"/> <input type="button" value="ลบ"/>

เอกสารใบอนุญาตของเรือไทย

ระบบบังคับแนบเอกสาร ดังนี้

1. Ship Registry (ใบทะเบียนเรือ) >>เรือไทยทุกลำต้องแนบ
2. Ship license (ใบอนุญาตใช้เรือ) >>เรือไทยทุกลำต้องแนบ
3. Certificate of survey (ใบสำคัญรับรองการตรวจเรือ) >>เรือไทยทุกลำต้องแนบ
4. และ International Load Line Certificate (แนบเอกสารนี้แบบมีเงื่อนไข)

ตามข้อ 4 การแนบเอกสาร International Load Line Certificate ในส่วนของระบบบริหารจัดการข้อมูลเรือ ปัจจุบันระบบบังคับแนบเอกสารดังกล่าวสำหรับเรือสัญชาติไทย โดยมีเงื่อนไขดังนี้

ประเภทเรือ

- ❖ เรือกลเดินทะเลระหว่างประเทศ
- ❖ เรือกลเดินทะเลใกล้ฝั่ง
- ❖ เรือกลเดินทะเลเฉพาะเขตและเดินชายแดน
- ❖ เรือเดินทะเลที่มีใช้เรือกลและเดินชายแดน

และ ความยาวเรือ ตั้งแต่ 24 เมตรขึ้นไป



ตามภาพด้านล่าง แสดงถึงขั้นตอนที่ระบบบังคับแนบเอกสาร International Load Line Certificate เรือมีประเภทการใช้ตามที่แจ้งไว้ข้างต้น

ข้อมูลเรือไทย

ประเภทการเดินเรือ	<input type="radio"/> ระหว่างประเทศ <input checked="" type="radio"/> ในประเทศ(เฉพาะเขต)	เลขที่ใบตรวจเรือล่าสุด	64-09-0464
ชื่อเรือ (ไทย)	ลีโอ สตาร์	วันที่ใบตรวจเรือ	27/08/2021
ชื่อเรือ (อังกฤษ)	LEO STAR	วันที่ใบตรวจเรือหมดอายุ	25/04/2022
เลขทะเบียนเรือ	580002273	เมืองท่าขึ้นทะเบียน	กรุงเทพมหานคร
IMO Number	9058907	วันที่จดทะเบียนเรือ	13/10/2015
สัญญาเช่าเรือ	HSB 5366	เขตการเดินเรือ	ตามแผนที่ที่แนบ
ประเภทเรือ	เรือกลเดินทะเลใกล้ฝั่ง	ข้อมูลจำนวนคนที่รับได้	
ประเภทการใช้เรือ	บรรทุกน้ำมันเพื่อการประมง	จำนวนผู้โดยสาร	0
วันอนุญาตให้ใช้เรือ	26/04/2021	จำนวนคนประจำเรือ	18
วันหมดอายุ	25/04/2022		
ใบสำคัญรับรองการตรวจเรือ	View		
ใบอนุญาตใช้เรือ	View		

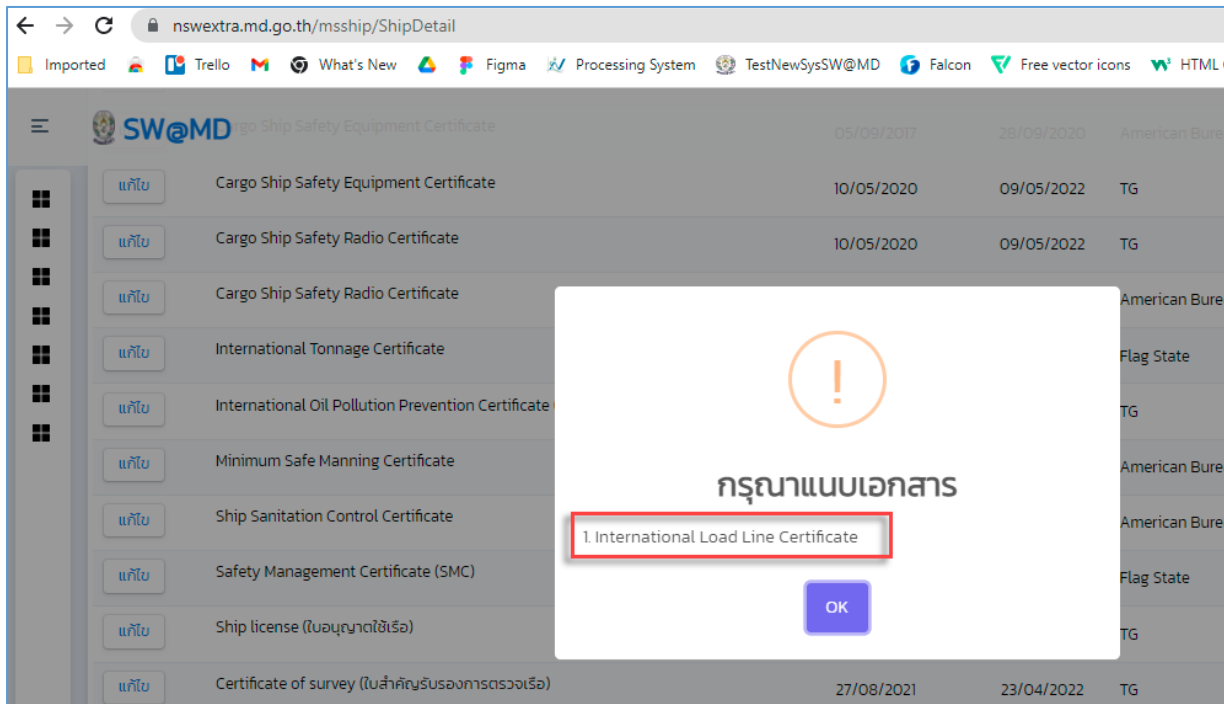
และความยาวของเรือตั้งแต่ 24 เมตรขึ้นไป

ขนาดของเรือ

ความยาวของเรือ	ความลึกหรือความสูงของเรือ	ตันกรอส
104.52 เมตร	7.98 เมตร	3238 ตัน
ยาวฉาก	ความกว้างสูงสุดของเรือ	ตันเน็ต
15.2 เมตร	98 เมตร	1536 ตัน



ระบบจะแจ้งเตือนให้แนบเอกสาร International Load Line Certificate ตามภาพด้านล่าง



เอกสารลูกเรือ

สำหรับการแนบเอกสารลูกเรื่อนั้น จำแนกเป็น 2 ส่วน

เรือที่มีประเภทเรือที่มี คร.4 ประกอบด้วย ประเภทเรือดังนี้

1. เรือกลเดินทะเลใกล้ฝั่ง
2. เรือกลเดินทะเลระหว่างประเทศ
3. เรือกลเดินทะเลชายแดน
4. เรือกลเดินทะเลเฉพาะเขตและเดินชายแดน
5. เรือกลเดินทะเลที่มีใช้เรือกลและเดินชายแดน

เรือทั้ง 5 ประเภทจะไม่มีส่วนจัดการข้อมูลลูกเรืออยู่ที่ระบบบริหารจัดการข้อมูลเรือ



SUNBULK

รายละเอียดการอนุมัติข้อมูลเรือ

อนุมัติโดย

วัน/เวลาที่อนุมัติ

ผลการอนุมัติ

หมายเหตุ เปลี่ยนผู้ควบคุมเรือ(ไทย)จาก(นายพิชญ์ ปานรักษา)เป็น(นายปรีชา จันทร์พุ่ม),เปลี่ยนผู้ควบคุมเรือ(อังกฤษ)จาก(MR. PISANU PANRUKSA)เป็น(MR. PREECHA JANPRUM).

ข้อมูลเรือไทย

ประเภทการเดินเรือ ระหว่างประเทศ ในประเทศ(เฉพาะเขต)

ชื่อเรือ (ไทย) สโธ สตาร์

ชื่อเรือ (อังกฤษ) LEO STAR

เลขทะเบียนเรือ 580002273

IMO Number 9058907

สัณญาณเรียกขาน HSB 5366

ประเภทเรือ เรือกลเดินทะเลใกล้ฝั่ง

ประเภทการใช้เรือ บรรทุกน้ำมันเพื่อการประมง

วันอนุญาตให้ใช้เรือ 26/04/2021

วันหมดอายุ 25/04/2022

ใบสำคัญรับรองการตรวจเรือ [View](#)

ใบอนุญาตใช้เรือ [View](#)

เลขที่ใบตรวจเรือล่าสุด 64-09-0464

วันที่ใบตรวจเรือ 27/08/2021

วันที่ใบตรวจเรือหมดอายุ 25/04/2022

เมืองท่าขึ้นทะเบียน กรุงเทพมหานคร

วันที่จดทะเบียนเรือ 13/10/2015

เขตการเดินเรือ ตามแผนที่ที่แนบ

ผู้ควบคุมเรือ

บก. นายเรือ นายเรือ ของเรือกลเดินทะเลขนาดไม่เกิน 500 -3,000 ตันกรอส

บก. ต้นกลไม่ ต้นกลของเรือกลเดินทะเล ขนาดต่ำกว่า กำลังขับเคลื่อน 750-3,000 กิโลวัตต์

จำนวนผู้โดยสาร 0

จำนวนคนประจำเรือ 18

เจ้าของเรือ

ชื่อ-นามสกุล บริษัท ดับเบิลดี ซีโอสถียรม จำกัด

ที่อยู่ เลขที่ 224/24 หมู่ 5 ถนนศรีนครินทร์ ตำบลบางเมือง อำเภอเมือง จังหวัดสมุทรปราการ

รายละเอียดเครื่องยนต์

หมายเลขเครื่องยนต์

ยี่ห้อเครื่องยนต์

อ้างอิงข้อมูลเรือเดิมก่อนเปลี่ยนสัญชาติ

เปลี่ยนสัญชาติจาก

- เรือต่างประเทศ เป็น เรือไทย
- เรือไทย (ทะเบียนเรือชั่วคราว) เป็น เรือไทย

ขนาดของเรือ

ความยาวของเรือ	ความลึกหรือความสูงของเรือ	ตันกรอส	น้ำหนักบรรทุก
104.52 เมตร	7.90 เมตร	3230 ตัน	0 ตัน
ยาวจาก	ความกว้างสูงสุดของเรือ	ตันเน็ต	อัตรากินน้ำลึก
15.2 เมตร	9.0 เมตร	1536 ตัน	4998.8 เมตร

Ship Particulars

ขนาดไฟล์แนบต้องไม่เกิน 5 MB.

Choose file [Browse](#)

[Upload](#)

รูปภาพของเรือ

ขนาดไฟล์แนบต้องไม่เกิน 5 MB.

Choose file [Browse](#) เรียกดูไฟล์ ชื่อเอกสาร

[เพิ่ม](#)

ใบอนุญาตของเรือ

ใบอนุญาต -- เลือก -- หน่วยงานที่ออกใบอนุญาต -- เลือก -- วันที่ออกใบอนุญาต dd/MM/yyyy วันที่หมดอายุ dd/MM/yyyy

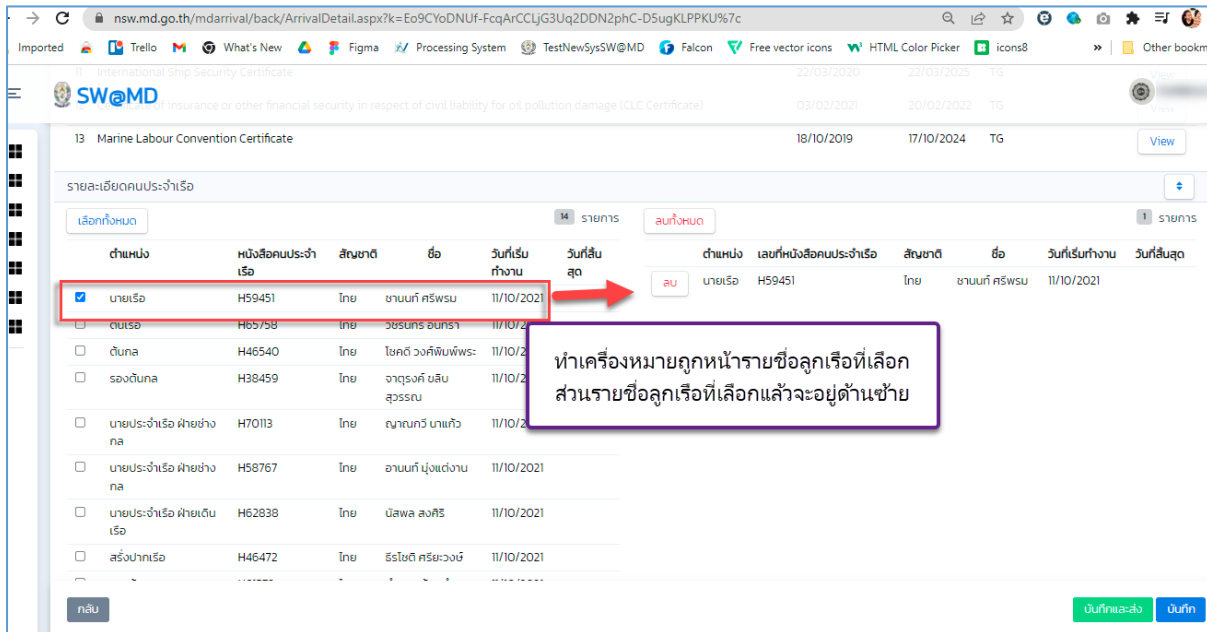
ขนาดไฟล์แนบต้องไม่เกิน 5 MB.

Choose file [Browse](#) [เพิ่ม](#)

	ใบอนุญาต	วันที่ออกใบอนุญาต	วันที่หมดอายุ	หน่วยงานที่ออกใบอนุญาต	เรียกดูไฟล์
แก้ไข	Ship Registry (ไทย:ทะเบียนเรือ)	27/09/2019		TG	View ลบ
แก้ไข	Cargo Ship Safety Construction Certificate	10/05/2020	09/11/2022	TG	View ลบ



ส่วนรายการลูกเรือผู้ประกอบการไม่ต้องจัดการที่เมนูระบบบริหารจัดการข้อมูลเรือ สามารถไปแจ้งเข้า โดยเลือกเรือที่ต้องการแจ้งเข้าหรือออก ได้ ตามภาพด้านล่างเป็นหน้าจอแจ้งเรือเข้า เมื่อผู้ประกอบการเลือกเรือแล้ว ระบบจะแสดงรายชื่อลูกเรือให้เลือก



ส่วนสำหรับเรือที่มีประเภทการใช้งานนอกเหนือจาก 5 ประเภทข้างต้น ต้องจัดการลูกเรือที่หน้าระบบบริหารจัดการข้อมูลเรือ ข้อมูลเรือเหมือนระบบ SW@MD (เก่า) ตามภาพด้านล่าง

